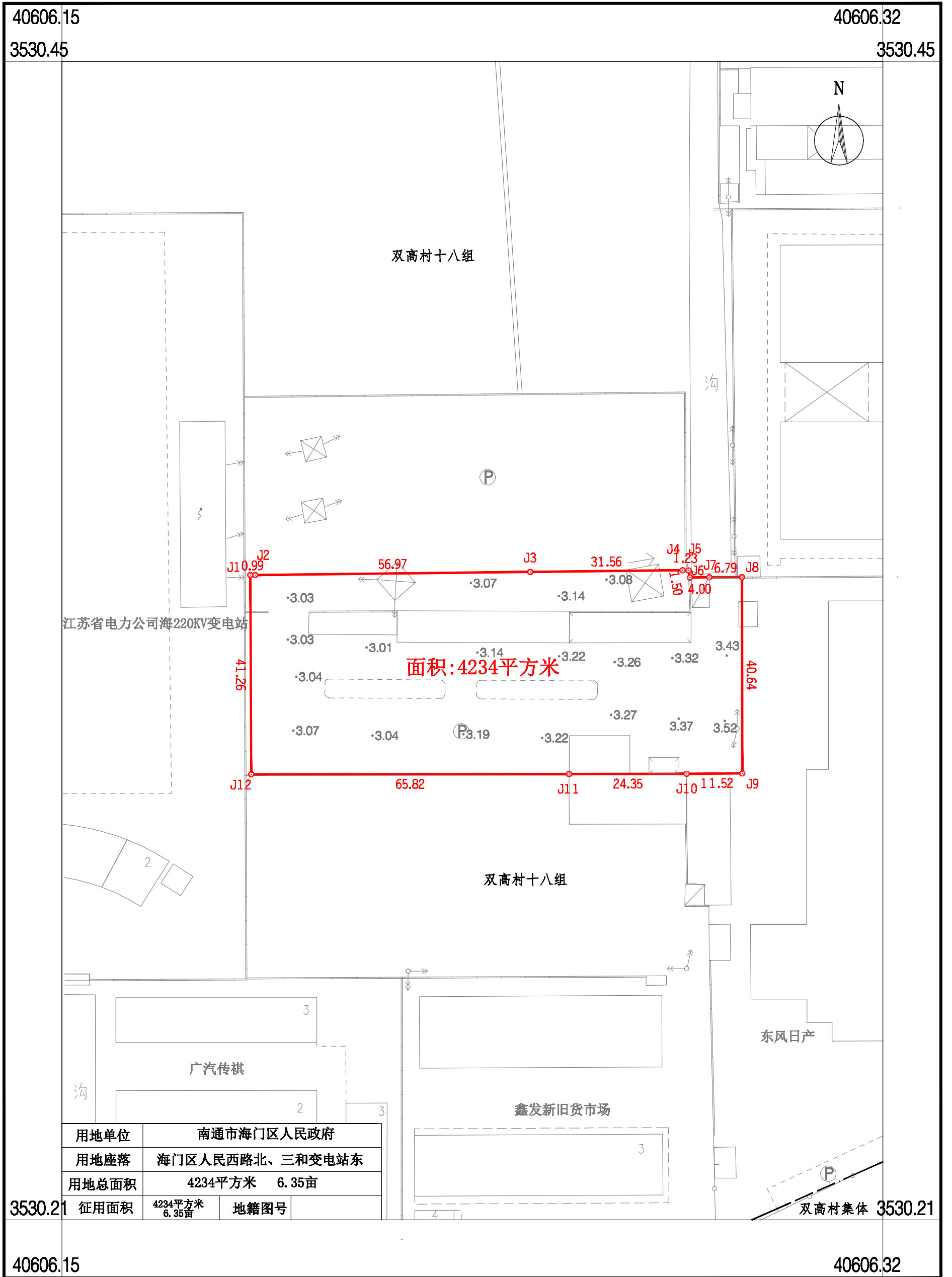


# 人民西路北、三和变电站东侧地块建设用地勘测定界图



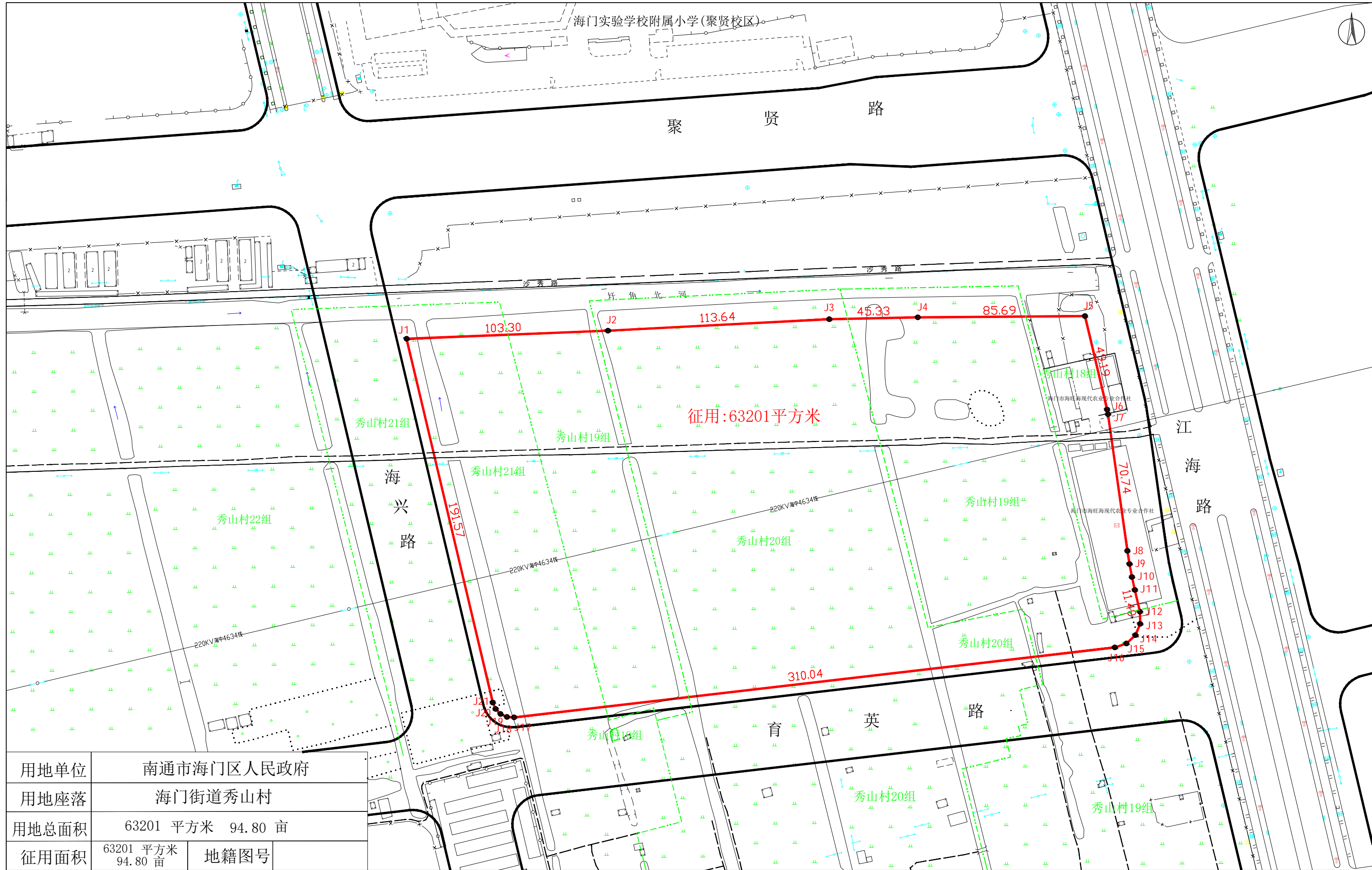
南通市测绘院有限公司

用地单位	南通市海门区人民政府	
用地座落	海门区人民西路北、三和变电站东	
用地总面积	4234平方米	6.35亩
征用面积	4234平方米 6.35亩	地籍图号

2000国家大地坐标系，中央子午线120度；  
 1985国家高程基准；  
 GB/T20257.1-2017国家基本比例尺地图图式 第1部分： 1:1000  
 1:500 1:1000 1:2000地形图图式；  
 2025年9月全野外数字测图。

测量员 瞿少峰  
 检查员 车红磊

# 南通市海门区人民政府海兴路东、聚贤路南侧地块一用地勘测界定图



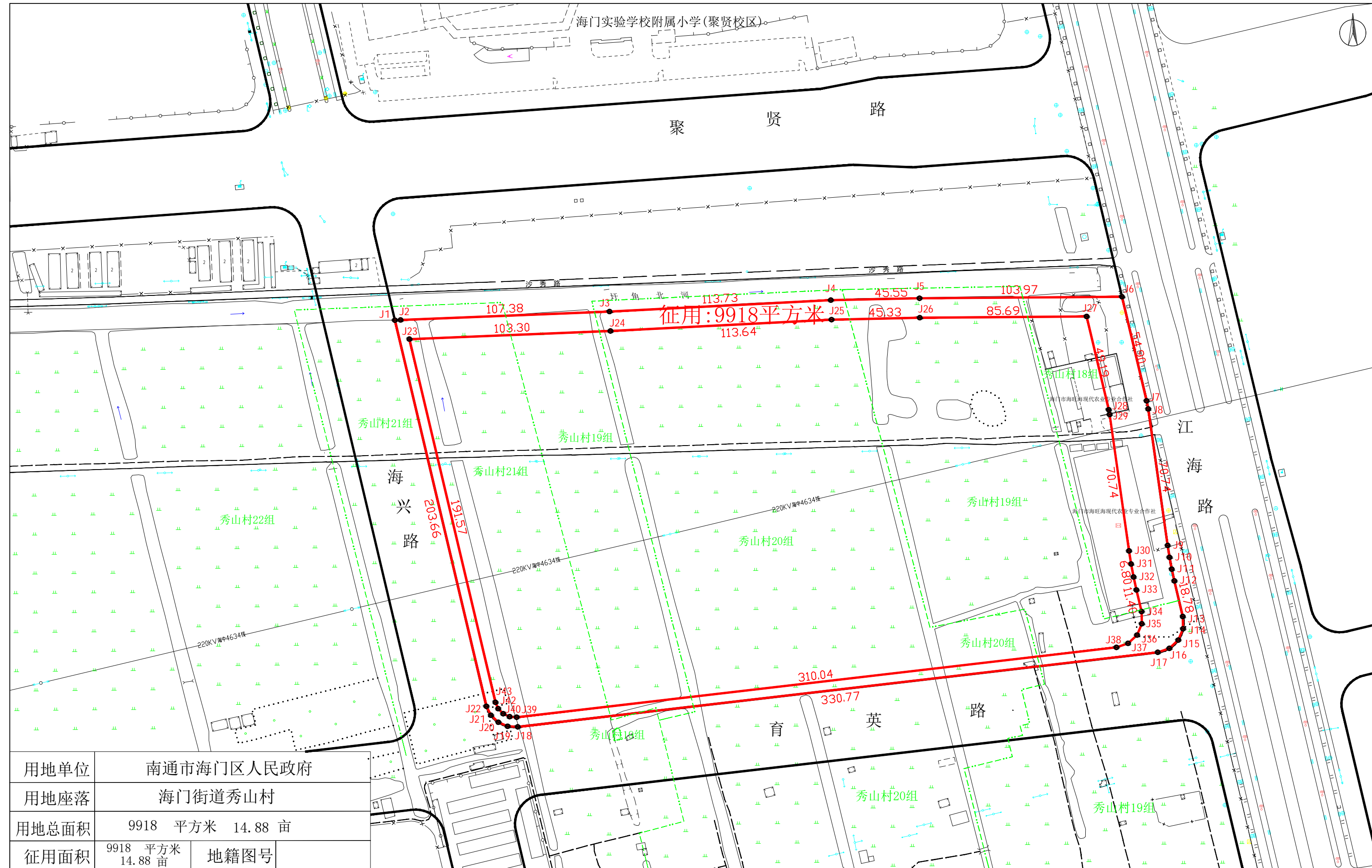
用地单位	南通市海门区人民政府		
用地座落	海门街道秀山村		
用地总面积	63201 平方米 94.80 亩		
征用面积	63201 平方米 94.80 亩	地籍图号	

勘测单位 南通市融信信息科技有限公司  
 坐标系 2000国家大地坐标系  
 制图日期 2025. 3. 24

1:2000

绘图: 陆耀辉  
 检查: 颜吴君

# 南通市海门区人民政府海兴路东、聚贤路南侧地块二用地勘测测定界图



用地单位	南通市海门区人民政府		
用地座落	海门街道秀山村		
用地总面积	9918 平方米	14.88 亩	
征用面积	9918 平方米 14.88 亩	地籍图号	

勘测单位 南通市融信信息科技有限公司  
 坐标系 2000国家大地坐标系  
 制图日期 2025. 3. 24

1:2000

绘图: 陆耀辉  
 检查: 颜吴君



# 南通市海门区人民政府海兴路东、上海路北侧地块一用地勘测界定图



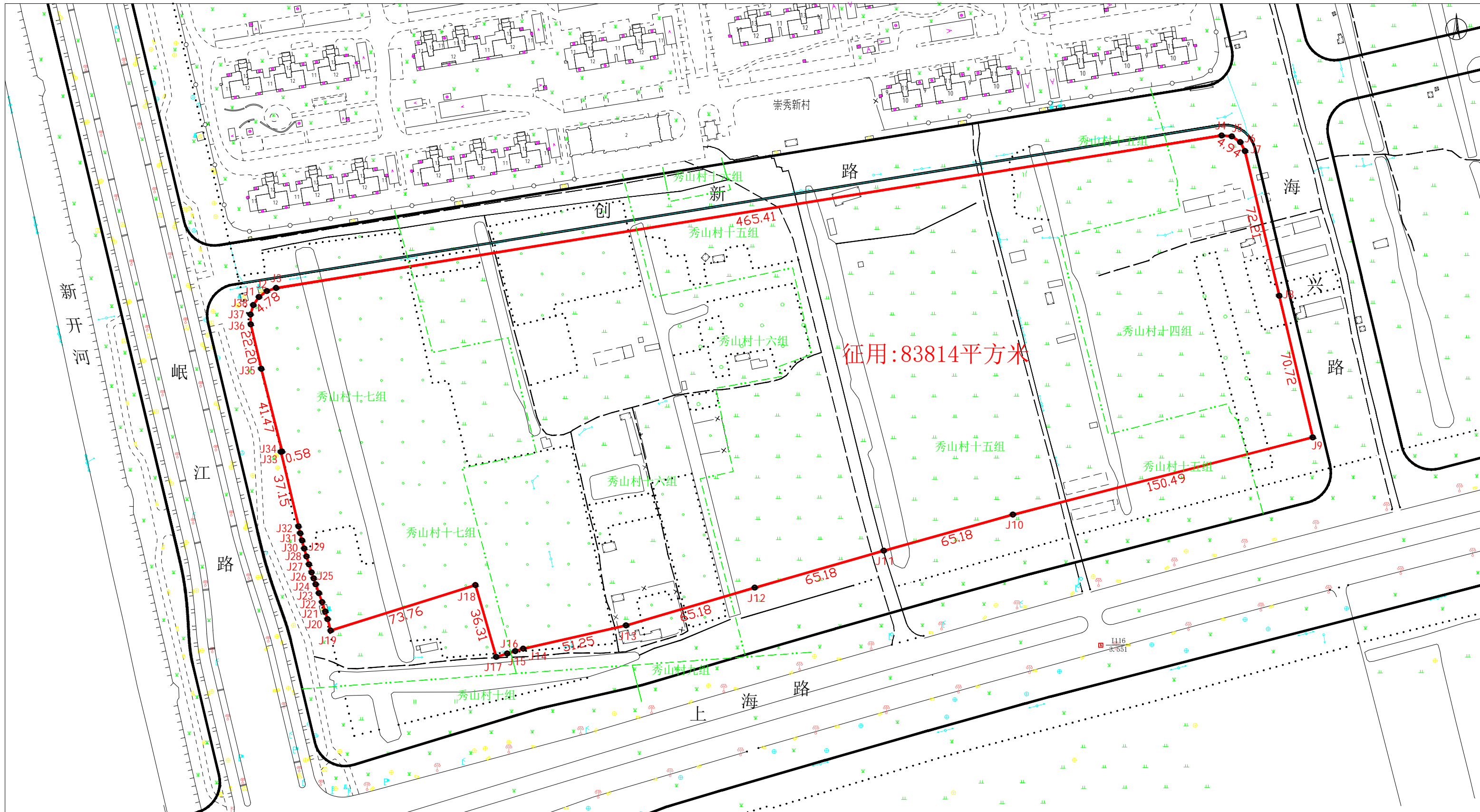
用地单位	南通市海门区人民政府		
用地座落	海门街道秀山村		
用地总面积	28964 平方米 43.45 亩		
征用面积	28964 平方米 43.45 亩	地籍图号	

勘测单位 南通市融信信息科技有限公司  
 坐标系 2000国家大地坐标系  
 制图日期 2025. 3. 24

1:1500

绘图: 陆耀辉  
 检查: 颜吴君

# 南通市海门区人民政府岷江路东、上海路北侧地块一用地勘测界定图



征用:83814平方米

用地单位	南通市海门区人民政府		
用地座落	海门街道秀山村		
用地总面积	83814 平方米 125.72亩		
征用面积	83814 平方米 125.72亩	地籍图号	

勘测单位 南通市融信信息科技有限公司  
 坐标系 2000国家大地坐标系  
 制图日期 2025. 3. 24

1:2000

绘图: 陆耀辉  
 检查: 颜吴君

# 南通市海门区人民政府岷江路东、上海路北侧地块三用地勘测定界图



用地单位	南通市海门区人民政府		
用地座落	海门街道秀山村		
用地总面积	9902 平方米 14.85 亩		
征用面积	9902 平方米 14.85 亩	地籍图号	

勘测单位 南通市融信信息科技有限公司  
 坐标系 2000国家大地坐标系  
 制图日期 2025. 3. 24

1:2000

绘图: 陆耀辉  
 检查: 颜吴君