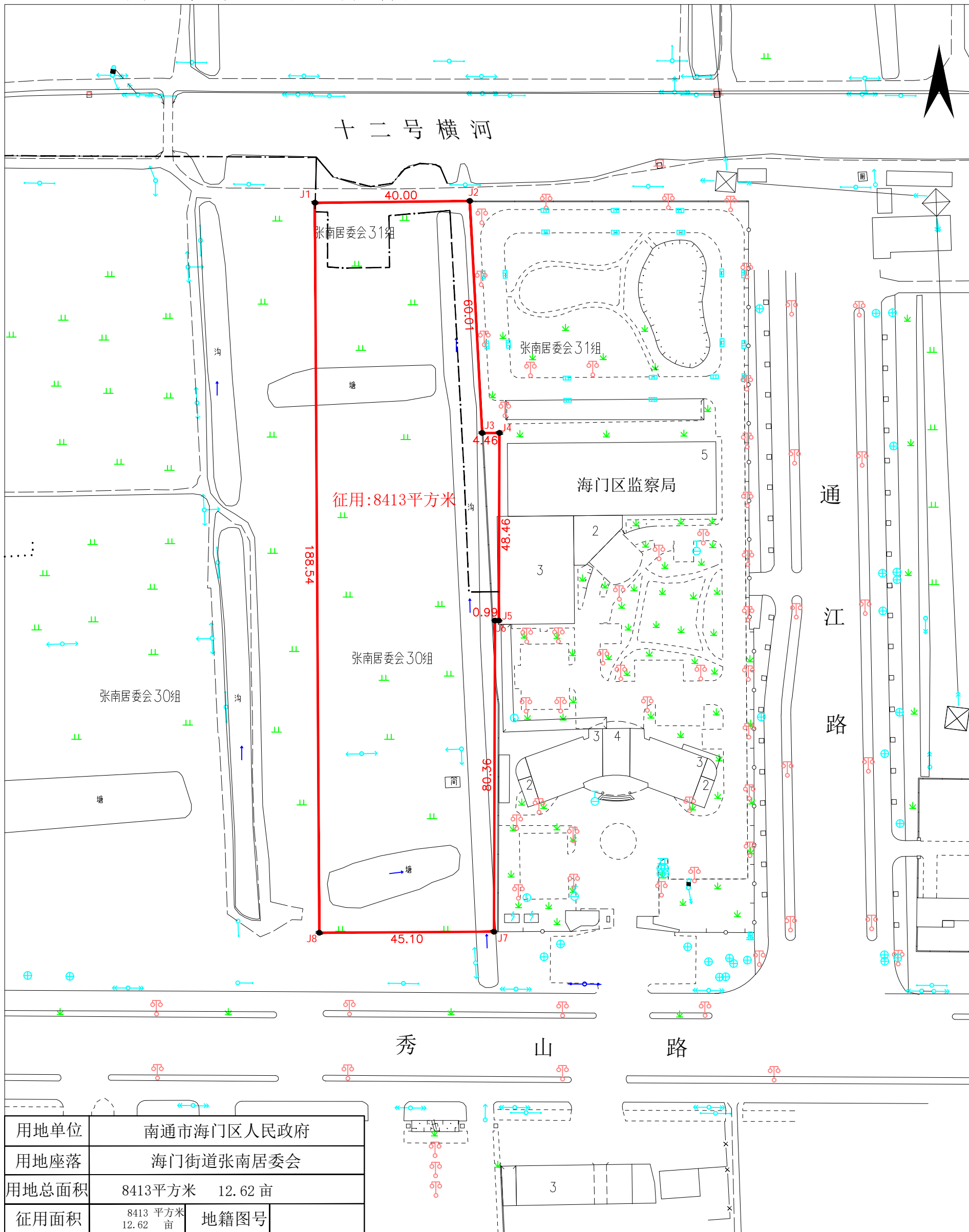


南通市海门区人民政府挂 2025-1103-1 建设用地勘测定界图



用地单位	南通市海门区人民政府		
用地座落	海门街道张南居委会		
用地总面积	8413平方米	12.62亩	
征用面积	8413平方米 12.62亩	地籍图号	

勘测单位 南通市融信信息科技有限公司
 坐标系 2000国家大地坐标系
 制图日期 2024.12.5

1:1000

绘图: 陆耀辉
 检查: 颜吴君

南通市海门区人民政府挂 2025-1103-2 建设用地勘测定界图



用地单位	南通市海门区人民政府		
用地座落	三厂街道镇西村		
用地总面积	41	平方米	0.06 亩
征用面积	41	平方米	0.06 亩
		地籍图号	

勘测单位 南通市融信信息科技有限公司
 坐标系 2000国家大地坐标系
 制图日期 2025. 1. 14

1:1500

绘图: 陆耀辉
 检查: 颜吴君

南通市海门区人民政府挂 2025-1103-3 建设用地勘测界定图



用地单位	南通市海门区人民政府		
用地座落	三厂街道镇西村		
用地总面积	5801 平方米 8.70 亩		
征用面积	5801 平方米 8.70 亩	地籍图号	

勘测单位 南通市融信信息科技有限公司
 坐标系 2000国家大地坐标系
 制图日期 2025.1.14

1:1500

绘图: 陆耀辉
 检查: 颜吴君

南通市海门区人民政府挂 2025-1103-4 建设用地图



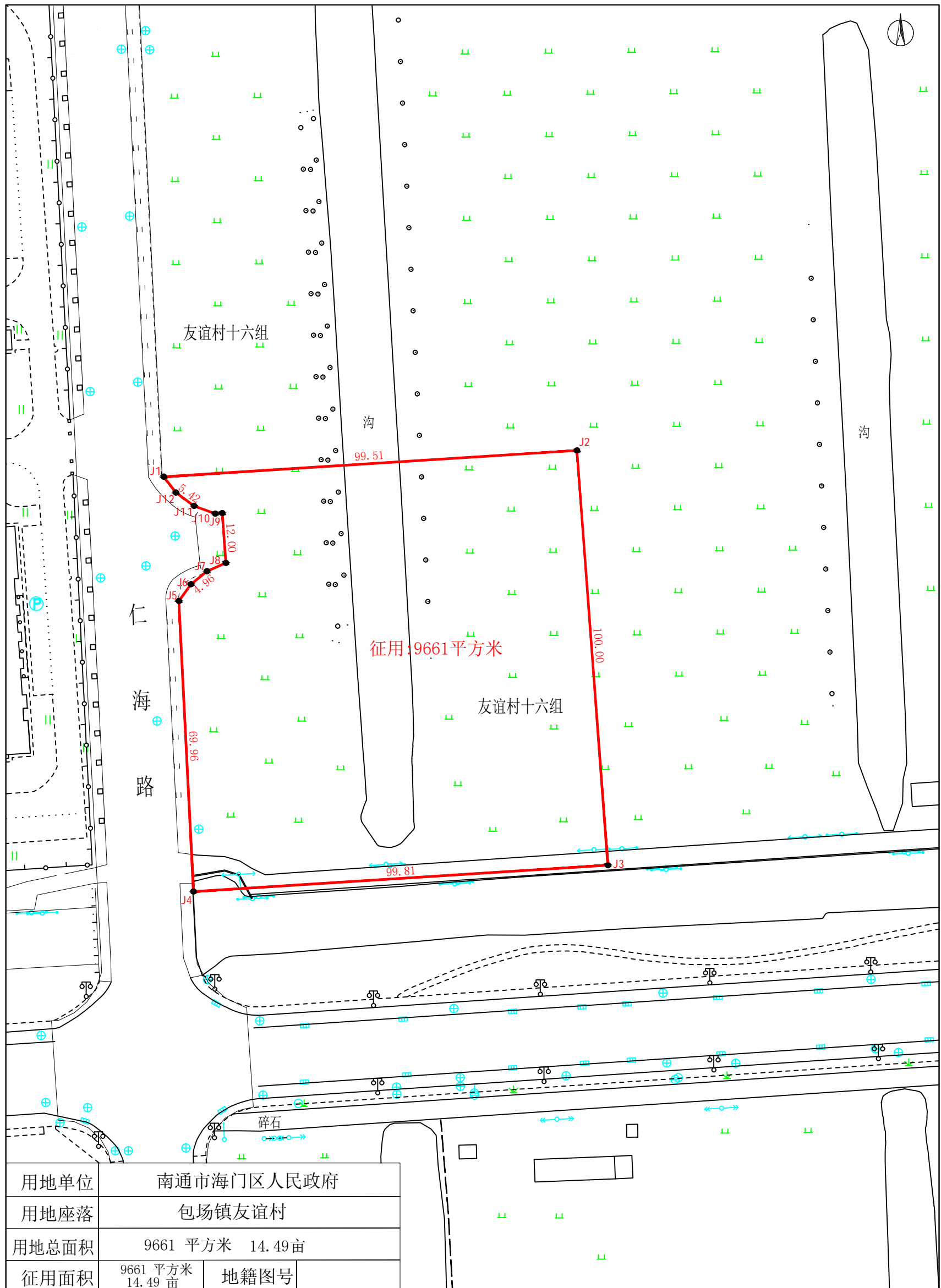
用地单位	南通市海门区人民政府		
用地座落	三厂街道镇西村		
用地总面积	2585 平方米 3.88 亩		
征用面积	2585 平方米 3.88 亩	地籍图号	

勘测单位 南通市融信信息科技有限公司
 坐标系 2000国家大地坐标系
 制图日期 2025.1.14

1:1500

绘图: 陆耀辉
 检查: 颜吴君

南通市海门区人民政府挂 2025-1103-5 建设用地勘测定界图



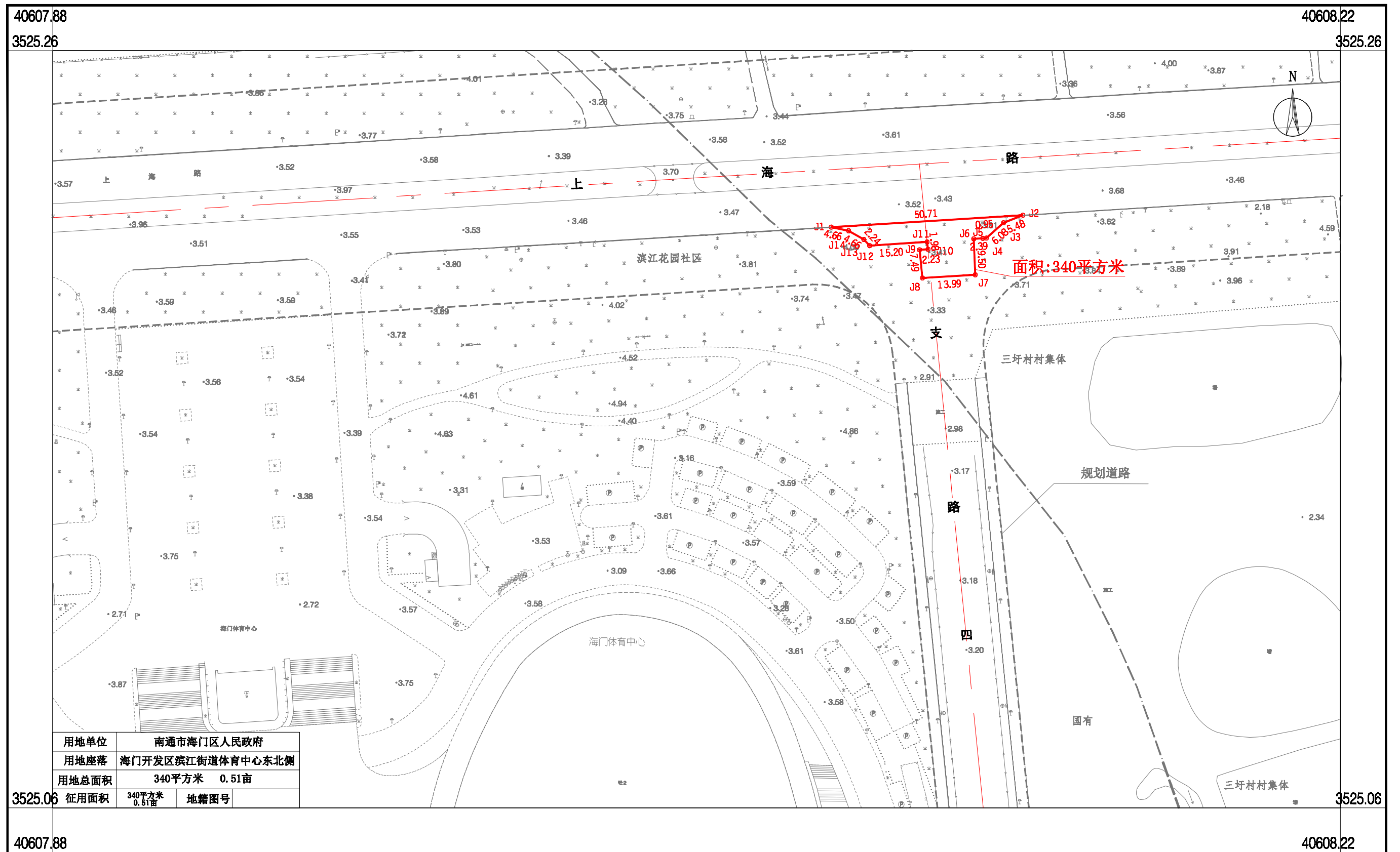
用地单位	南通市海门区人民政府	
用地座落	包场镇友谊村	
用地总面积	9661 平方米 14.49 亩	
征用面积	9661 平方米 14.49 亩	地籍图号

勘测单位 南通市融信信息科技有限公司
 坐标系 2000国家大地坐标系
 制图日期 2025.2.5

1:1000

绘图: 陆耀辉
 检查: 颜吴君

南通市海门区城乡建设用地增减挂钩专项规划2025年度第1103批实施方案地块06勘测定界图



南通市测绘院有限公司

2000国家大地坐标系，中央子午线120度；
1985国家高程基准；
GB/T20257.1-2017国家基本比例尺地图图式 第1部分：
1:500 1:1000 1:2000地形图图式；
2025年4月全野外数字测图。

1:1000

测量员 瞿少峰
检查员 车红磊