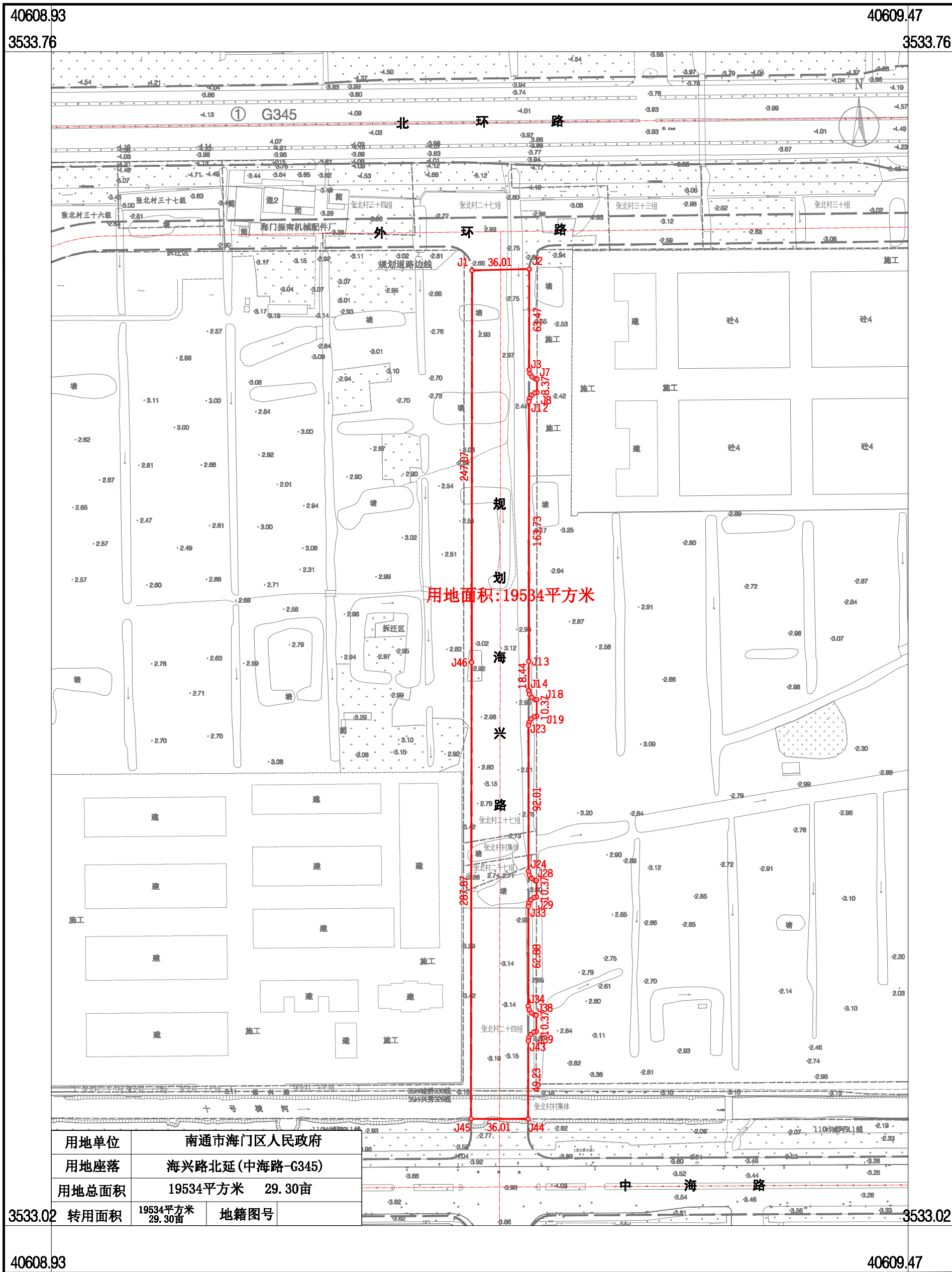


# 海兴路北延(中海路-G345)项目建设用地勘测定界图



用地单位	南通市海门区人民政府	
用地座落	海兴路北延(中海路-G345)	
用地总面积	19534平方米 29.30亩	
3533.02 转用面积	19534平方米 29.30亩	地籍图号

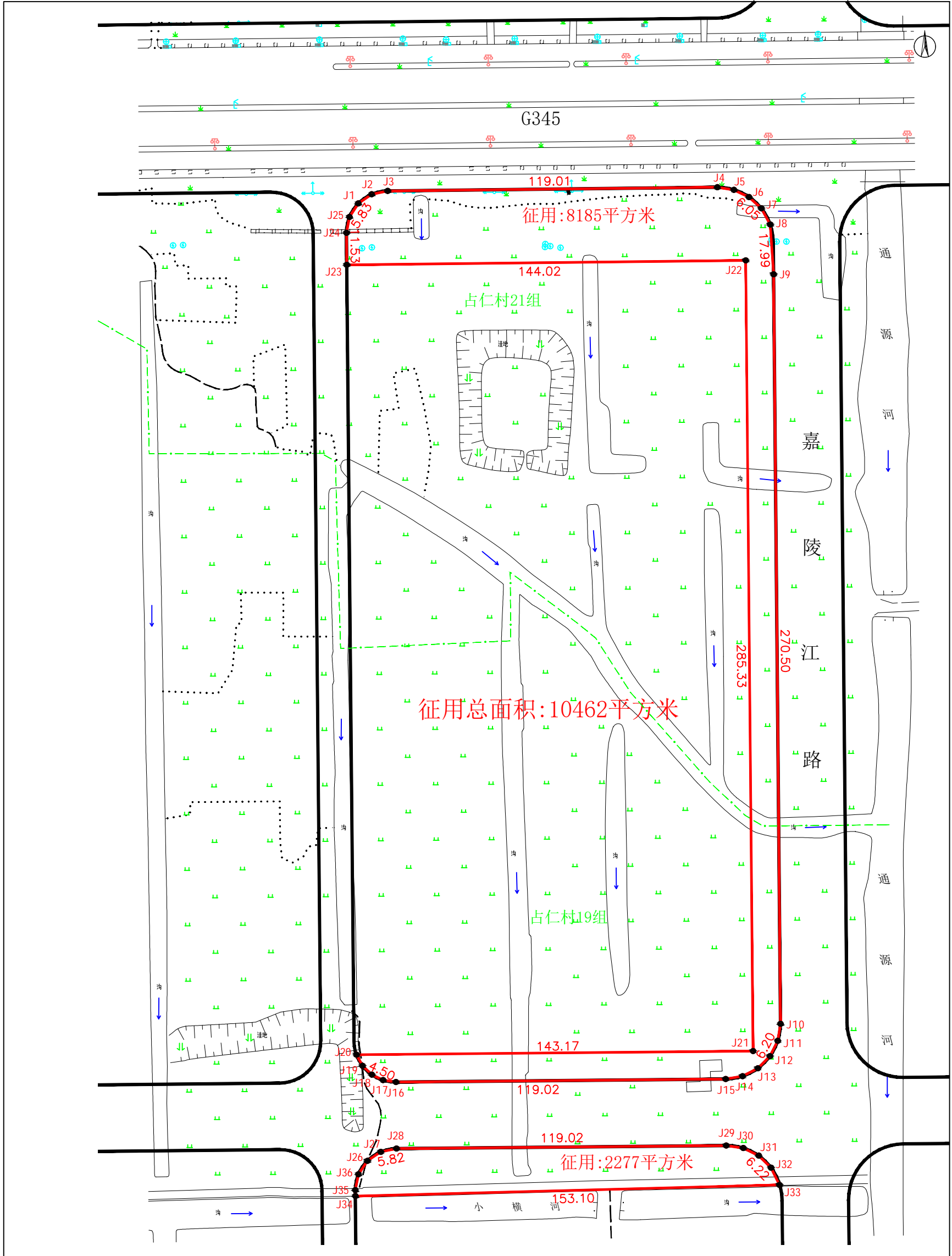
南通市测绘院有限公司

2000国家大地坐标系, 中央子午线120度;  
 1985国家高程基准;  
 GB/T20257.1-2017国家基本比例尺地图图式 第1部分:  
 1:500 1:1000 1:2000地形图图式;  
 2025年6月全野外数字测图。

1:2500

测量员 瞿少峰  
 检查员 车红磊

# 南通市海门区人民政府嘉陵江西、G345南侧地块二用地勘测界定图



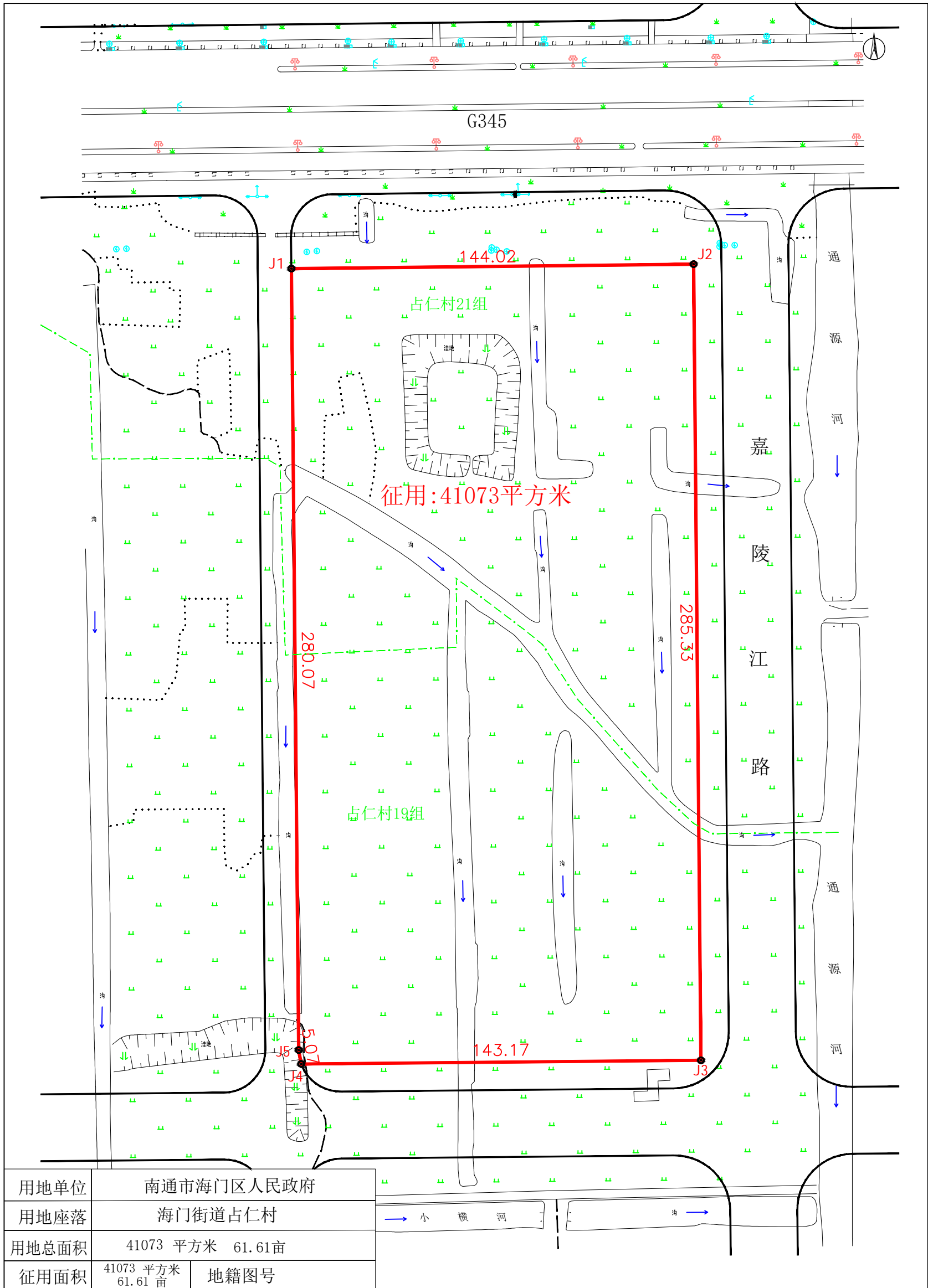
用地单位	南通市海门区人民政府	
用地座落	海门街道占仁村	
用地总面积	10462 平方米 15.69 亩	
征用面积	10462 平方米 15.69 亩	地籍图号

勘测单位 南通市融信信息科技有限公司  
 坐标系 2000国家大地坐标系  
 制图日期 2025.3.24

1:1500

绘图: 陆耀辉  
 检查: 颜吴君

# 南通市海门区人民政府嘉陵江西、G345南侧地块一用地勘测定界图



勘测单位 南通市融信信息科技有限公司  
 坐标系 2000国家大地坐标系  
 制图日期 2025. 3. 24

1:1500

绘图: 陆耀辉  
 检查: 颜吴君

# 南通市海门区人民政府长江路东、G345北侧地块二用地勘测定界图



用地单位	南通市海门区人民政府	
用地座落	海门街道占仁村	
用地总面积	19523 平方米 29.28亩	
征用面积	19523 平方米 29.28 亩	地籍图号

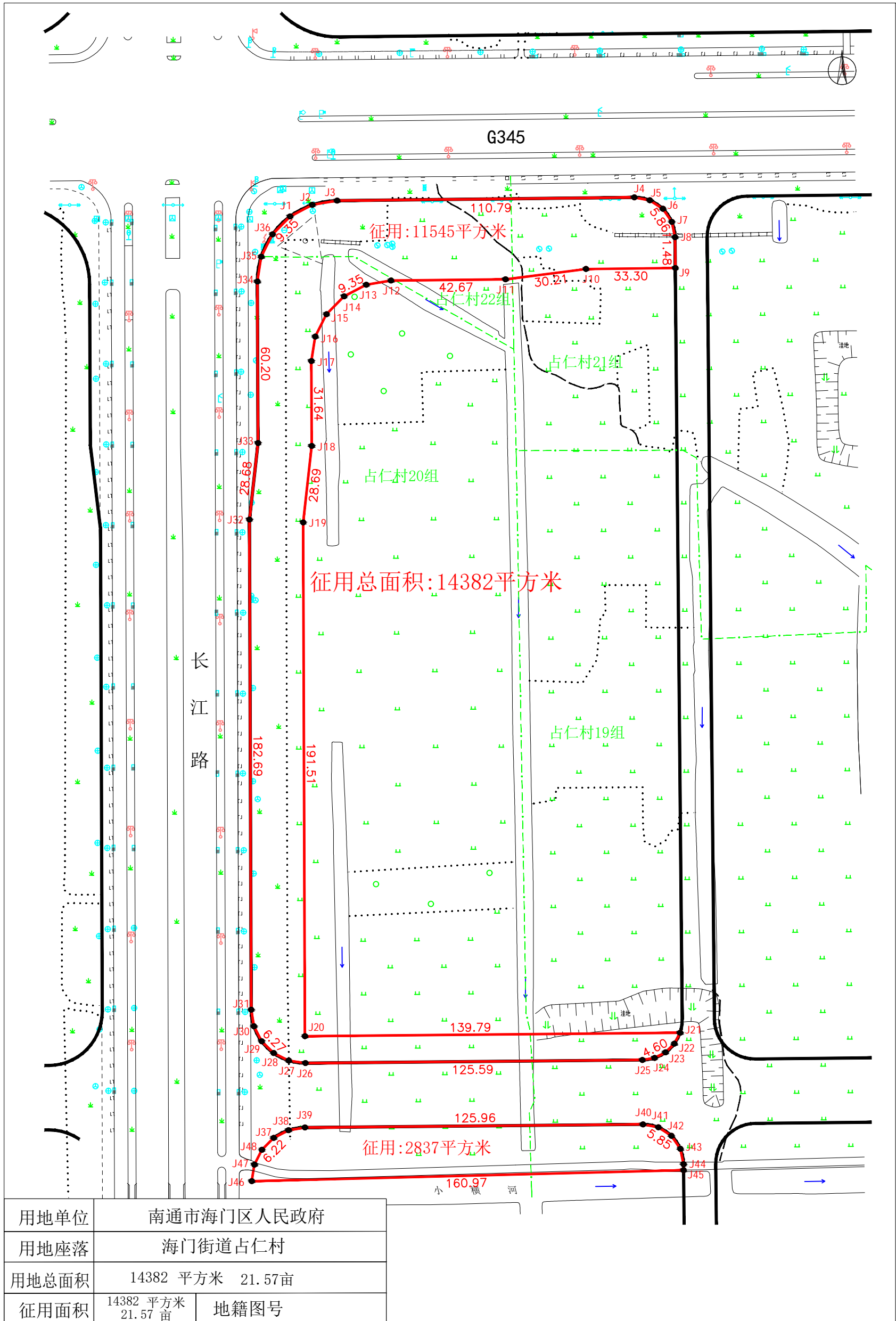
勘测单位 南通市融信信息科技有限公司  
 坐标系 2000国家大地坐标系  
 制图日期 2025.3.24

1:2000

绘图: 陆耀辉  
 检查: 颜吴君



# 南通市海门区人民政府长江路东、G345南侧地块二用地勘测界定图

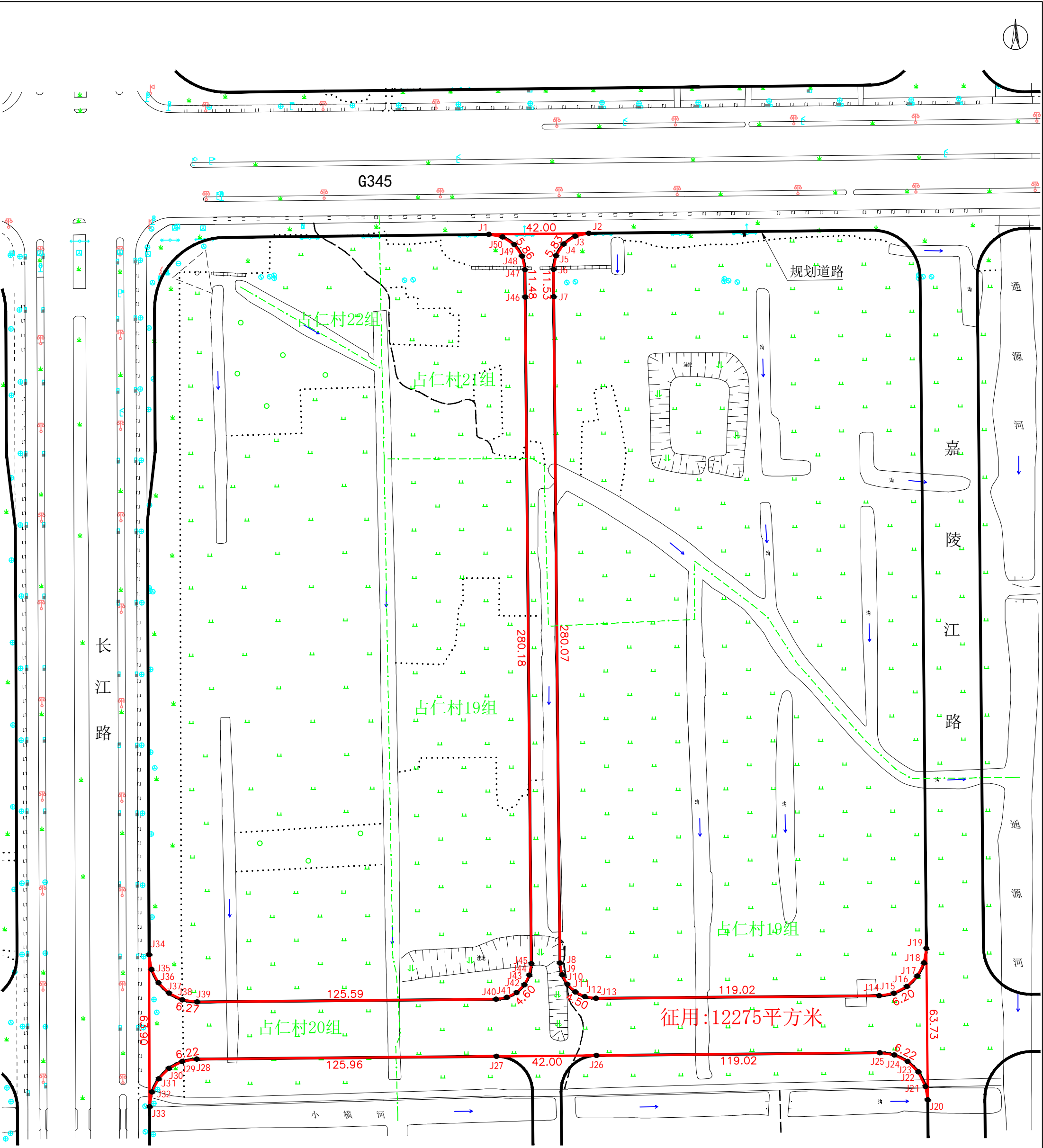


勘测单位 南通市融信信息科技有限公司  
 坐标系 2000国家大地坐标系  
 制图日期 2025.3.24

1:1500

绘图: 陆耀辉  
 检查: 颜吴君

# 南通市海门区人民政府长江路东、G345南侧地块三用地勘测定界图



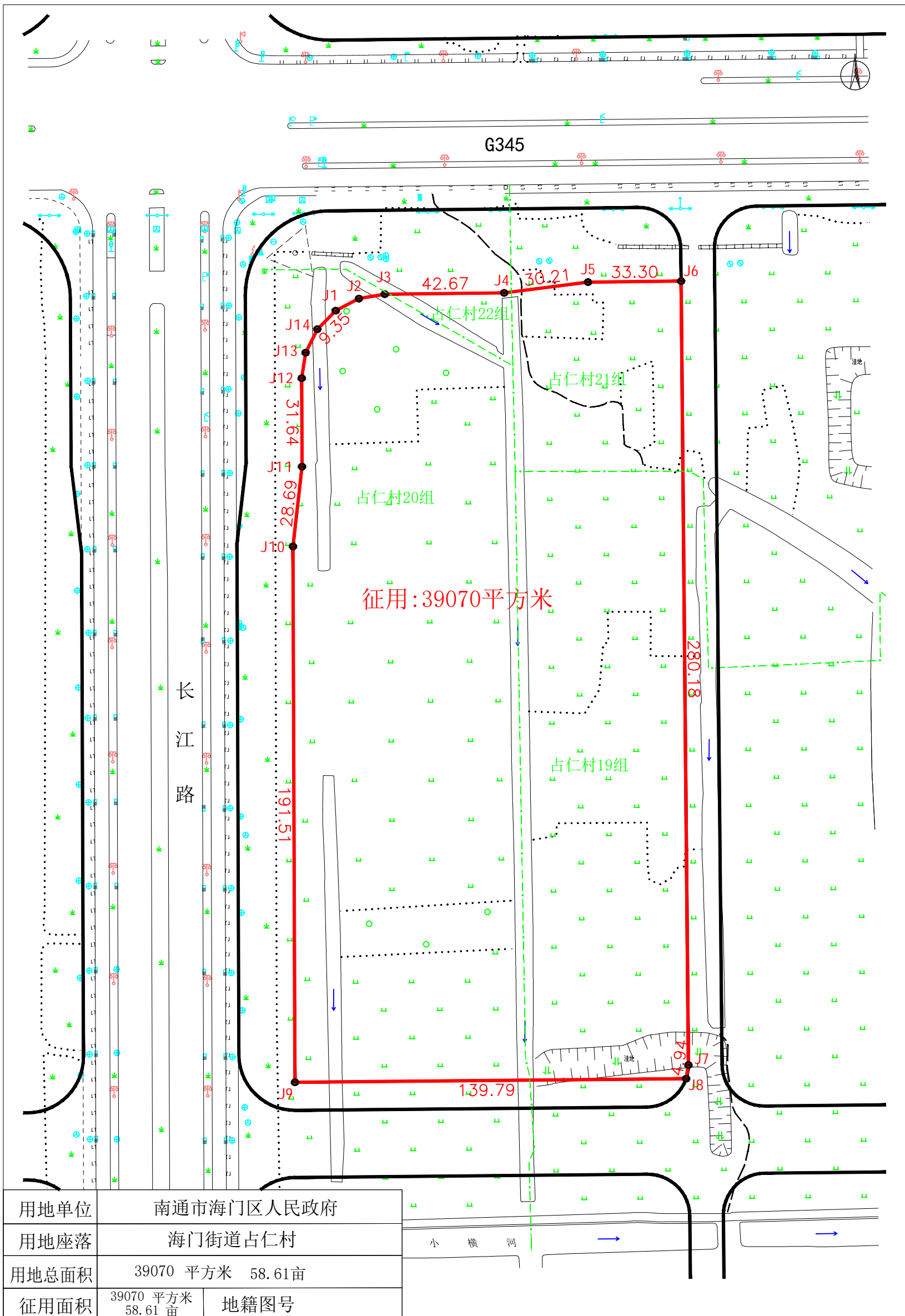
用地单位	南通市海门区人民政府	
用地座落	海门街道占仁村	
用地总面积	12275 平方米 18.41亩	
征用面积	12275 平方米 18.41 亩	地籍图号

勘测单位 南通市融信信息科技有限公司  
 坐标系 2000国家大地坐标系  
 制图日期 2025. 3. 24

1:1500

绘图: 陆耀辉  
 检查: 颜吴君

# 南通市海门区人民政府长江路东、G345南侧地块一用地勘测定界图



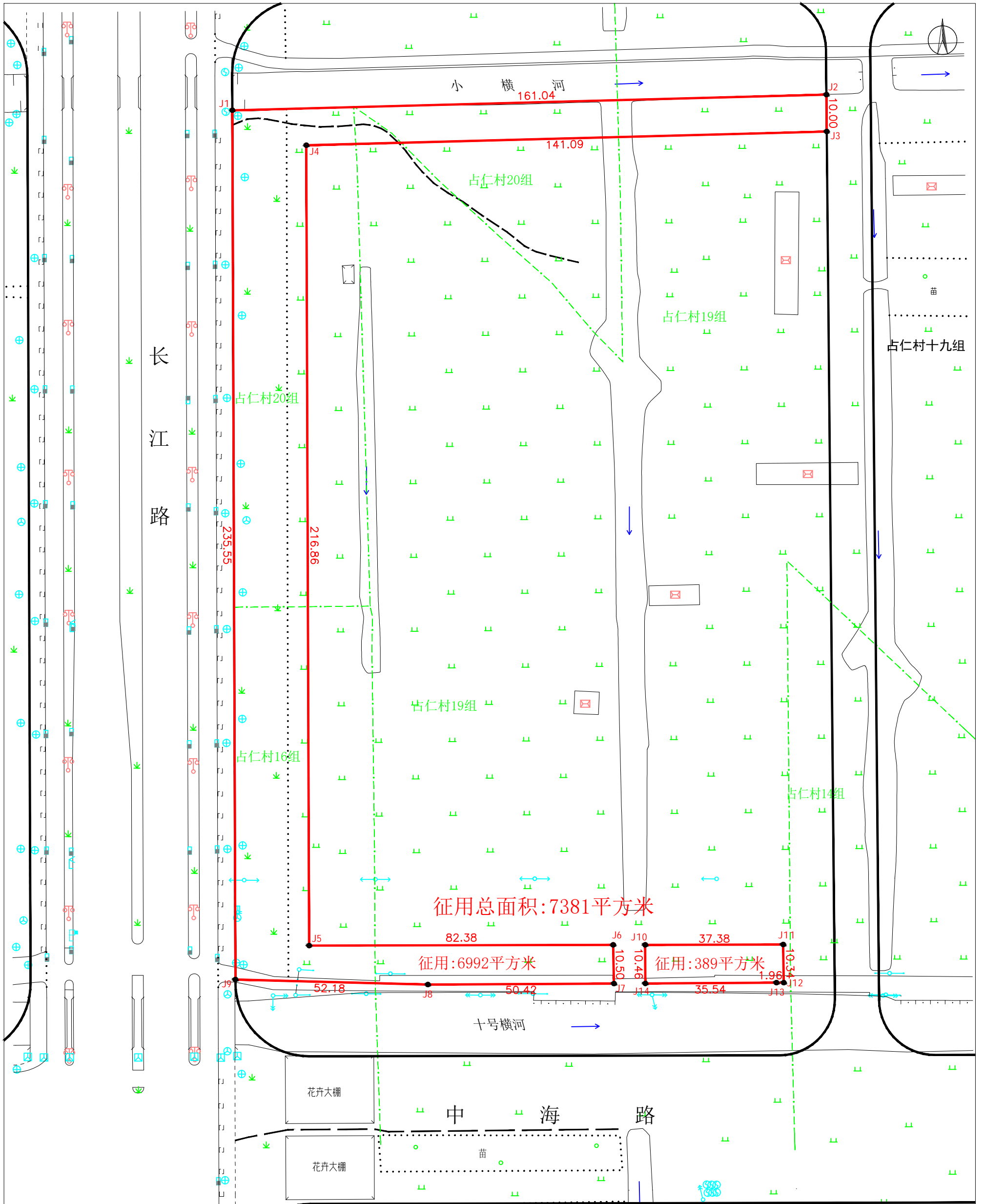
用地单位	南通市海门区人民政府	
用地座落	海门街道占仁村	
用地总面积	39070 平方米 58.61亩	
征用面积	39070 平方米 58.61 亩	地籍图号

勘测单位 南通市融信信息科技有限公司  
 坐标系 2000国家大地坐标系  
 制图日期 2025. 3. 24

1:1500

绘图: 陆耀辉  
 检查: 颜吴君

# 南通市海门区人民政府长江路东、中海路北侧地块二用地勘测定界图



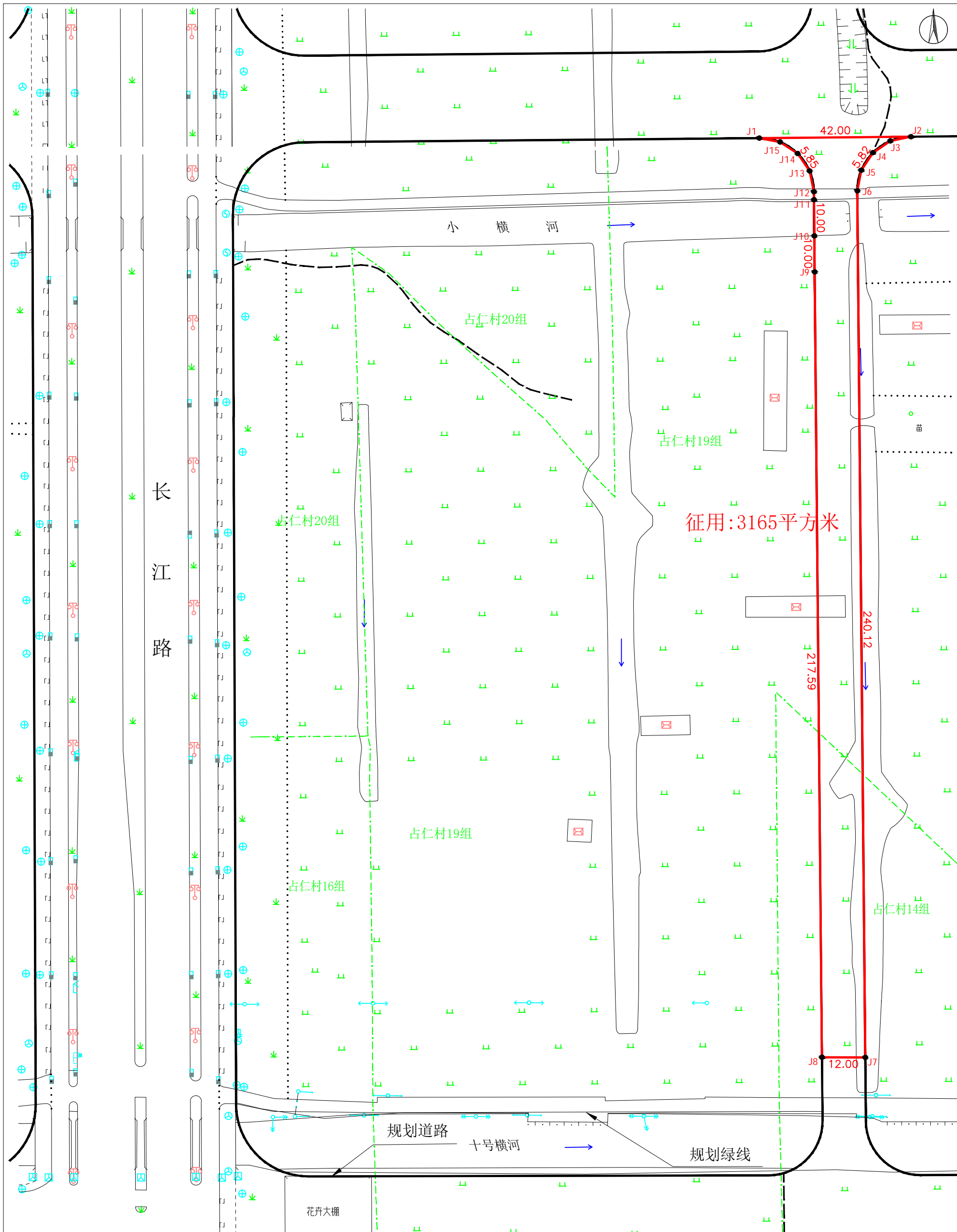
用地单位	南通市海门区人民政府	
用地座落	海门街道占仁村	
用地总面积	7381 平方米 11.07亩	
征用面积	7381 平方米 11.07 亩	地籍图号

勘测单位 南通市融信信息科技有限公司  
 坐标系 2000国家大地坐标系  
 制图日期 2025. 3. 24

1:1000

绘图: 陆耀辉  
 检查: 颜吴君

# 南通市海门区人民政府长江路东、中海路北侧地块三用地勘测定界图



用地单位	南通市海门区人民政府	
用地座落	海门街道占仁村	
用地总面积	3165 平方米	4.75 亩
征用面积	3165 平方米 4.75 亩	地籍图号

勘测单位 南通市融信信息科技有限公司  
 坐标系 2000国家大地坐标系  
 制图日期 2025. 3. 24

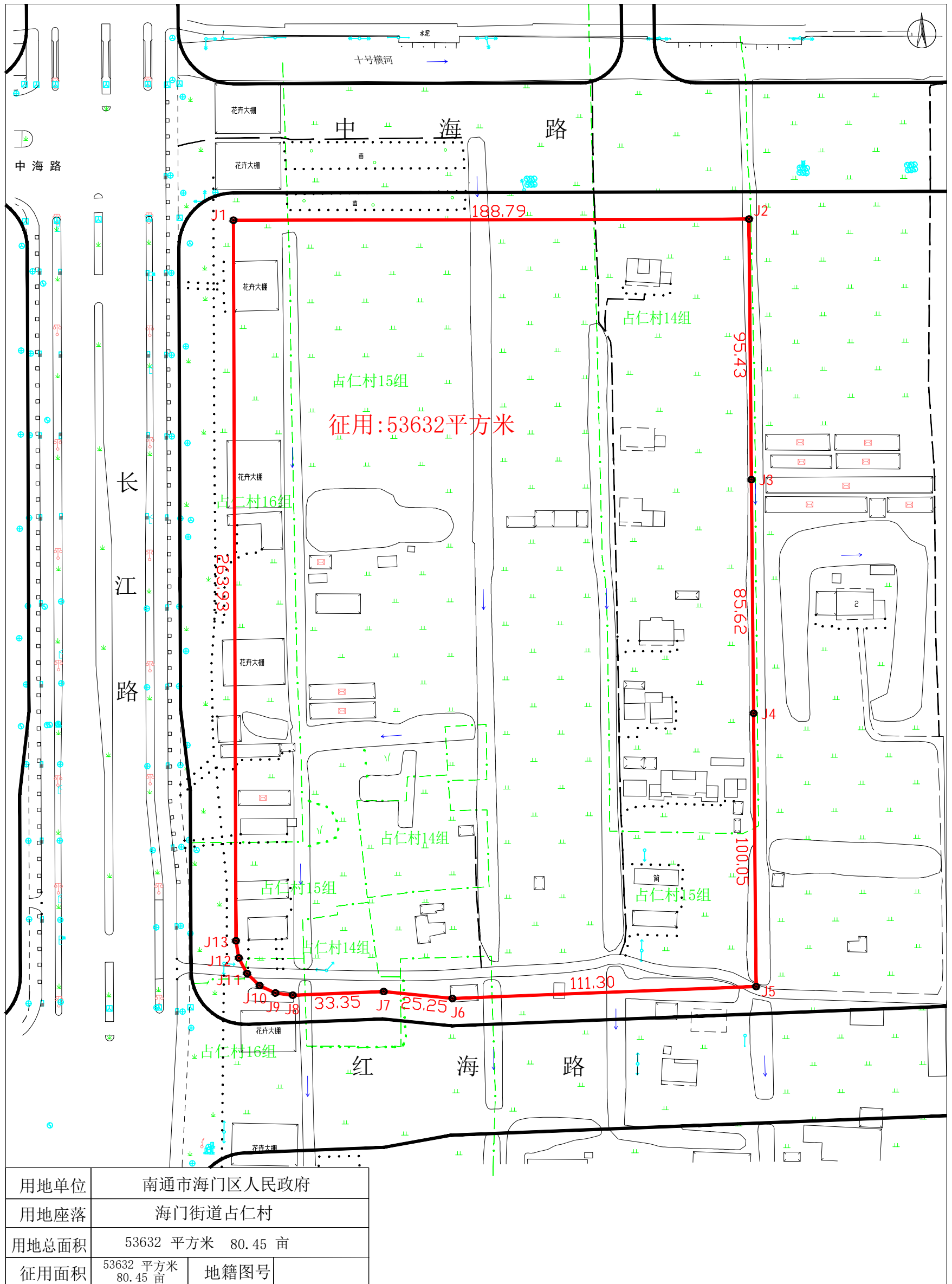
1:1000

绘图: 陆耀辉  
 检查: 颜吴君





# 南通市海门区人民政府长江路东、中海路南侧地块一用地勘测定界图



勘测单位 南通市融信信息科技有限公司  
 坐标系 2000国家大地坐标系  
 制图日期 2025.3.24

1:1500

绘图: 陆耀辉  
 检查: 颜吴君

# 三星镇星镇路西、心愿家纺南侧地块一项目用地勘测界定图



用地单位	南通市海门区人民政府	
用地座落	海门区三星镇宝兴村	
用地总面积	16039 平方米 24.06 亩	
征用面积	16039 平方米 24.06 亩	地籍图号

勘测单位 南通市融信信息科技有限公司  
 坐标系 2000国家大地坐标系  
 制图日期 2025. 5. 14



绘图: 陆耀辉  
 检查: 曹姜春

# 三星镇星镇路西、心愿家纺南侧地块二项目用地勘测测定界图



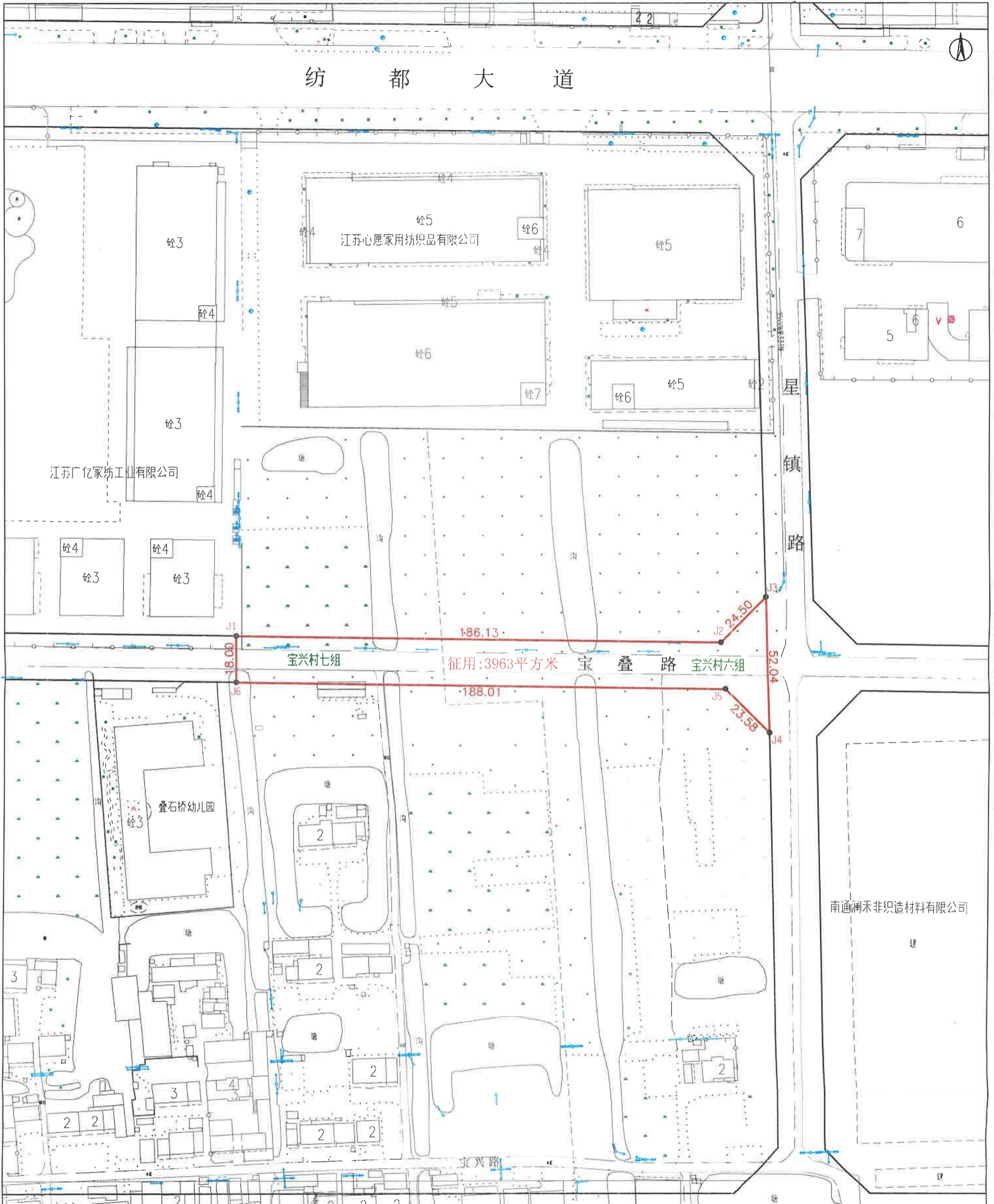
用地单位	南通市海门区人民政府	
用地座落	海门区三星镇宝兴村	
用地总面积	17822 平方米 26.73 亩	
征用面积	17822 平方米 26.73 亩	地籍图号

勘测单位 南通市融信信息科技有限公司  
 坐标系 2000国家大地坐标系  
 制图日期 2025. 5. 14



绘图: 陆耀辉  
 检查: 曹姜春

# 三星镇星镇路西、心愿家纺南侧地块三项目用地勘测定界图



用地单位	南通市海门区人民政府	
用地座落	海门区三星镇宝兴村	
用地总面积	3963 平方米	5.94 亩
征用面积	3963 平方米 5.94 亩	地籍图号

勘测单位 南通市融信信息科技有限公司  
 坐标系 2000国家大地坐标系  
 制图日期 2025. 5. 14



绘图: 陆耀辉  
 检查: 曹姜春

# 悦来镇六匡公共停车场项目用地勘测界定图



勘测单位 南通市融信信息科技有限公司

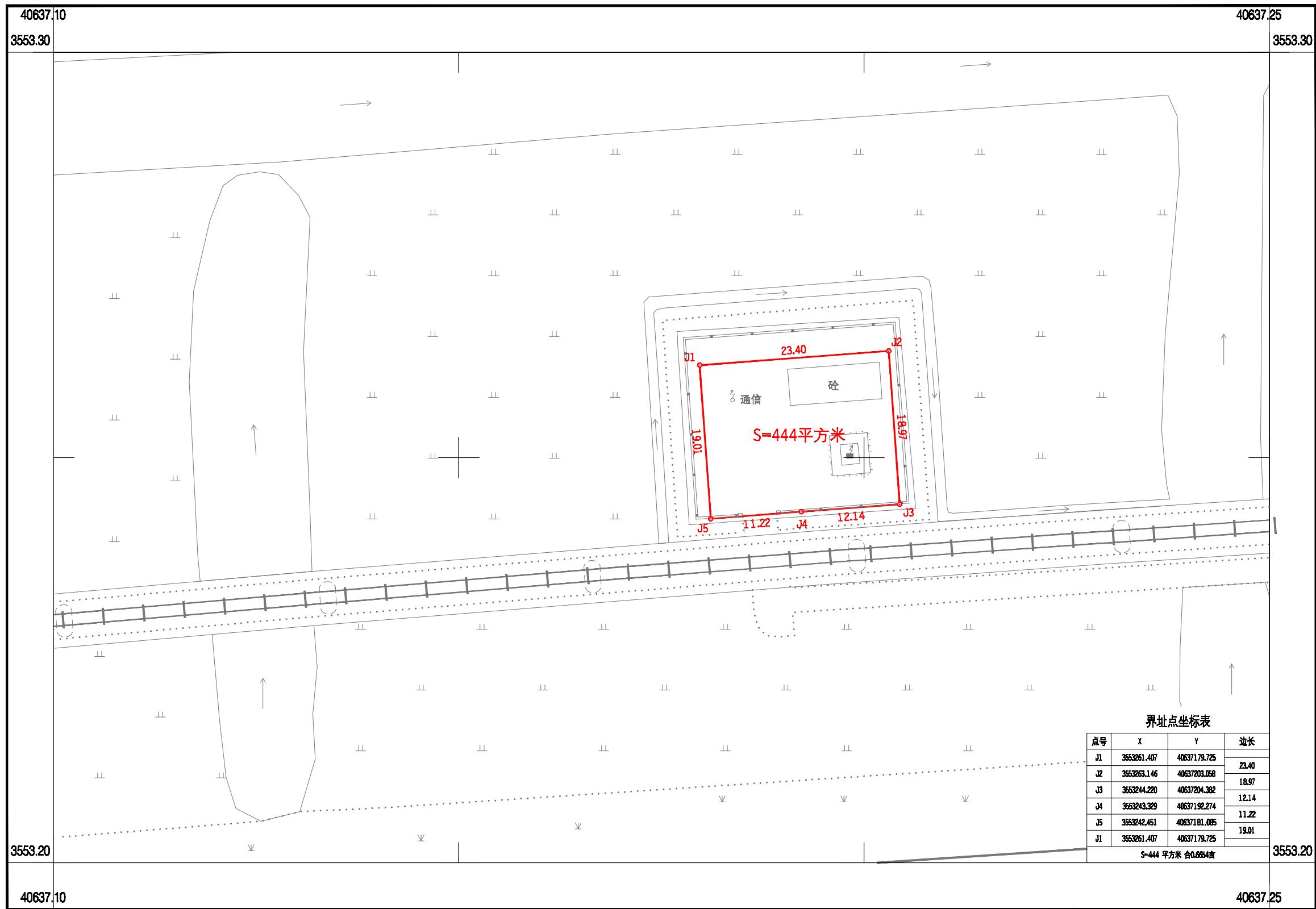
坐标系 2000国家大地坐标系

制图日期 2024-4-18

1:400

测量员	潘鼎杰	检查员	梁胜利
绘图员	吴铭东	审核员	

# 南通港洋口港至吕四港区铁路联络线工程“四电”工程（友谊村信号站）勘测定界图



界址点坐标表

点号	X	Y	边长
J1	3553261.407	40637179.725	23.40
J2	3553263.146	40637203.068	18.97
J3	3553244.220	40637204.382	12.14
J4	3553243.329	40637192.274	11.22
J5	3553242.461	40637181.085	19.01
J1	3553261.407	40637179.725	

S=444 平方米 合0.6654亩

南通市测绘院有限公司

2000国家大地坐标系，中央子午线120度。  
 1985国家高程基准，等高距为0.5m。  
 GB/T20257.1-2017国家基本比例尺地图图式 第1部分：  
 1:500 1:1000 1:2000地形图图式  
 2024年12月测制

1:500

作业员 蒋小亮  
 检查员 车红磊